



INFORME EPIDEMIOLÓGICO ARBOVIROSES

SE 01 a 32 (31/12/2023 a 10/08/2024)

Secretaria
da Saúde



GOVERNO DE
**PER
NAM
BUCO**
ESTADO DE MUDANÇA

Dengue

29.032

Casos prováveis

Casos confirmados + casos em investigação

Incidência 320,5

Casos prováveis por 100mil hab.



414%

Varição dos casos prováveis

Comparação com o mesmo período do ano anterior

Gráfico 1. Diagrama de Controle dos casos prováveis de dengue. Pernambuco, 2015 a 2023 (excluindo os anos epidêmicos)

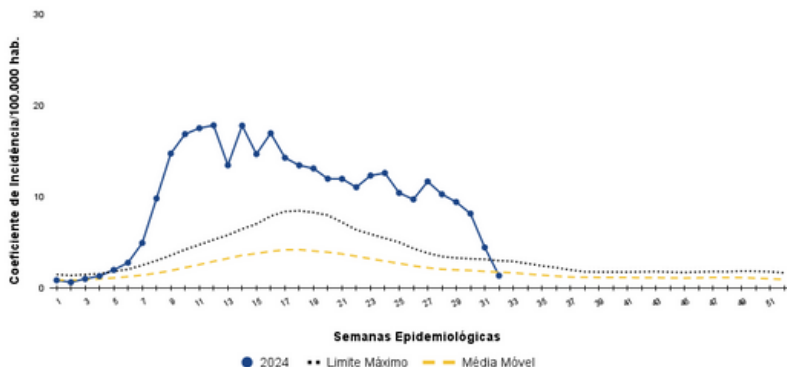
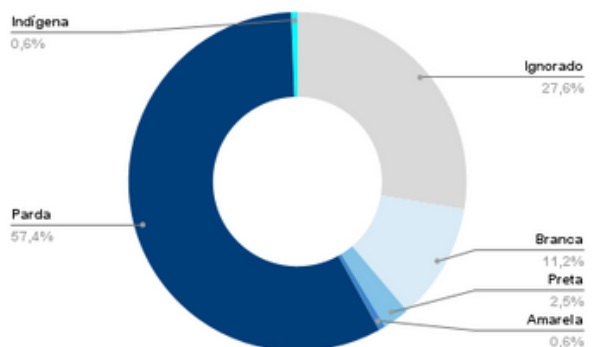


Gráfico 2. Distribuição da incidência dos casos prováveis de dengue, segundo raça/cor. Pernambuco, SE 01 a 32/2024



9.007

Casos confirmados

160

Casos graves

Dengue grave + dengue com sinais de alarme

29

Óbitos em investigação* para arboviroses

Óbitos confirmados para arboviroses

10

8 óbitos por dengue
2 óbitos por chikungunya

39

Óbitos descartados para arboviroses

Gráfico 3. Distribuição da incidência dos casos prováveis de dengue, por sexo e faixa etária. Pernambuco, SE 01 a 32/2024.

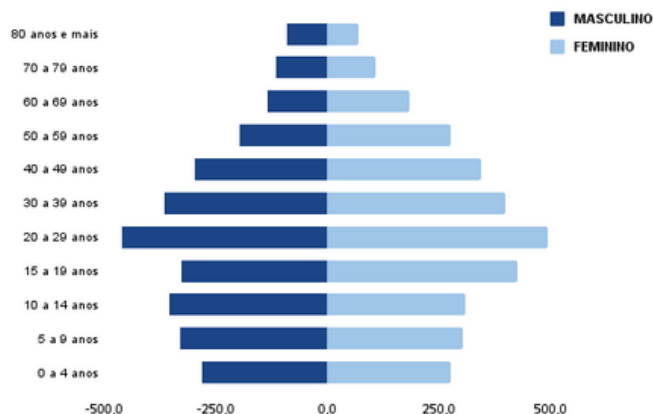
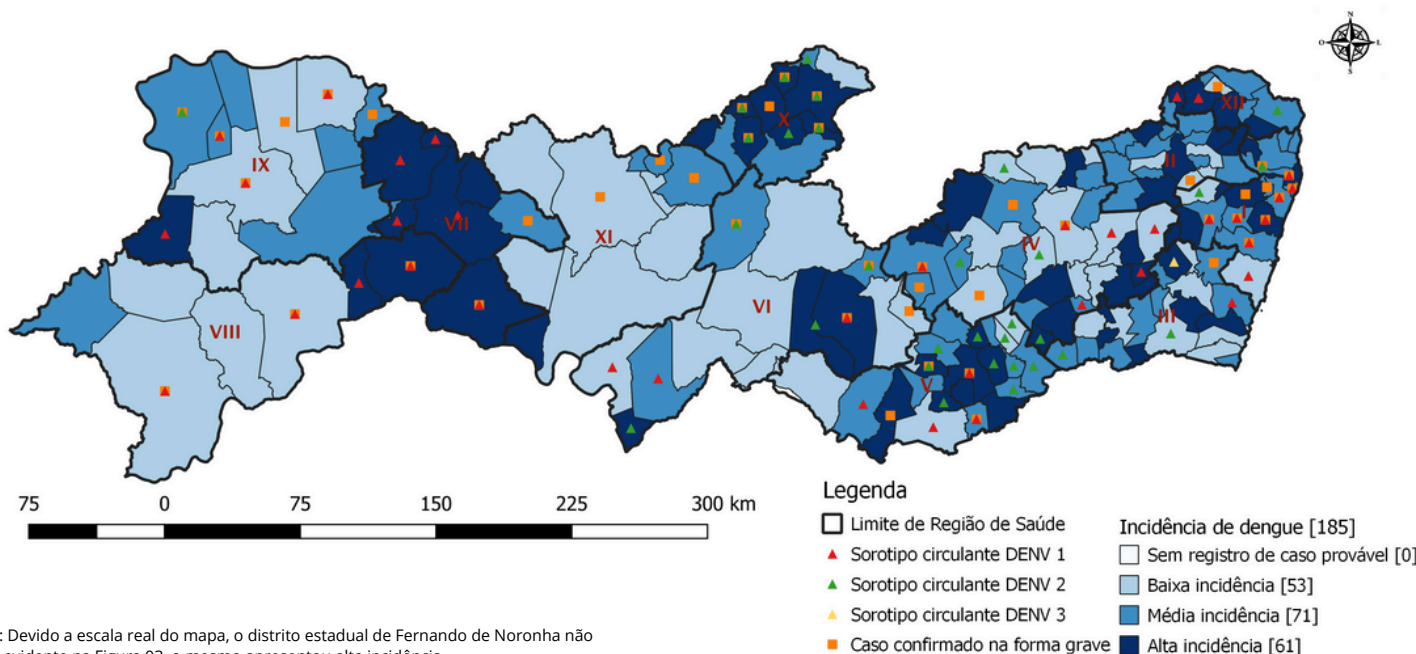


Figura 1. Distribuição espacial da incidência dos casos prováveis de dengue. Pernambuco, SE 01 a 32/2024.



Nota: Devido a escala real do mapa, o distrito estadual de Fernando de Noronha não ficou evidente na Figura 03, o mesmo apresentou alta incidência.

Fonte: Sinan Online/SES-PE.
Dados captados em 12/08/2024, sujeitos a alterações.

*Os óbitos notificados para arboviroses são passíveis de investigação epidemiológica e posterior discussão para confirmação ou descarte.



Chikungunya

4.598

Casos prováveis

Casos confirmados + casos em investigação

Incidência

50,8

Casos prováveis/ 100mil hab.

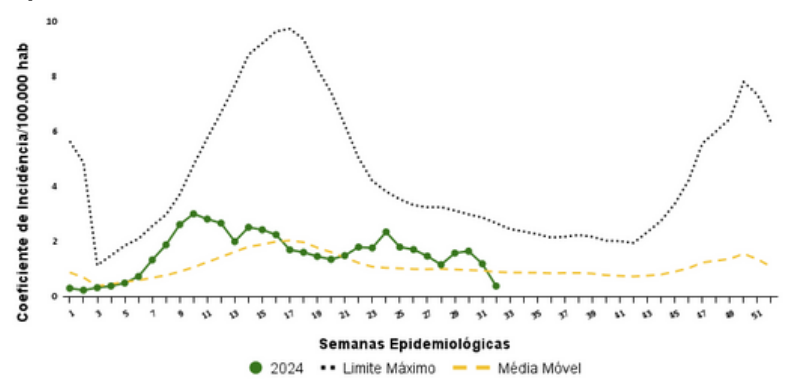


151%

Varição dos casos prováveis

Comparação com o mesmo período do ano anterior

Gráfico 4. Diagrama de Controle dos casos prováveis de chikungunya. Pernambuco, 2015 a 2023 (excluindo os anos epidêmicos)



1.218

Casos confirmados

Gráfico 6. Distribuição da incidência dos casos prováveis de chikungunya, por sexo e faixa etária. Pernambuco, SE 01 a 32/2024.

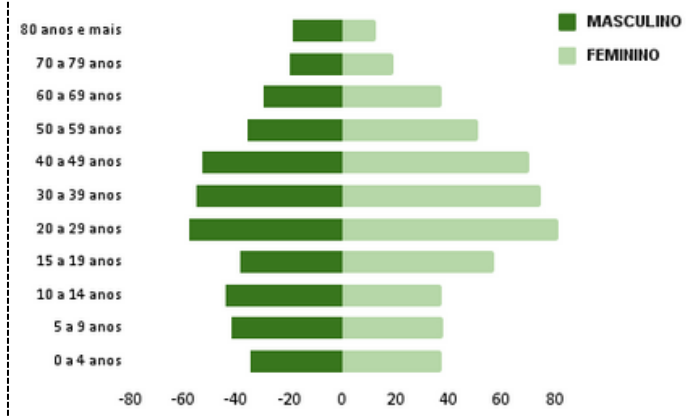


Gráfico 5. Distribuição da incidência dos casos prováveis de chikungunya, segundo raça/cor. Pernambuco, SE 01 a 32/2024.

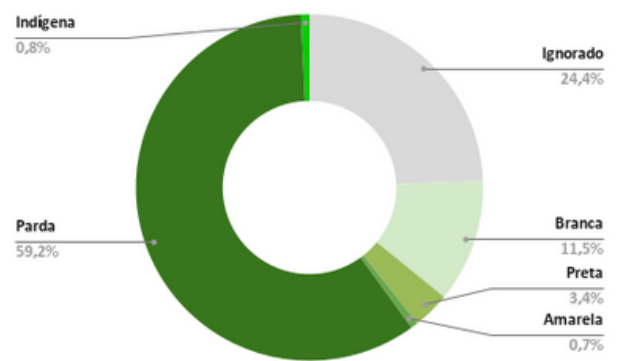
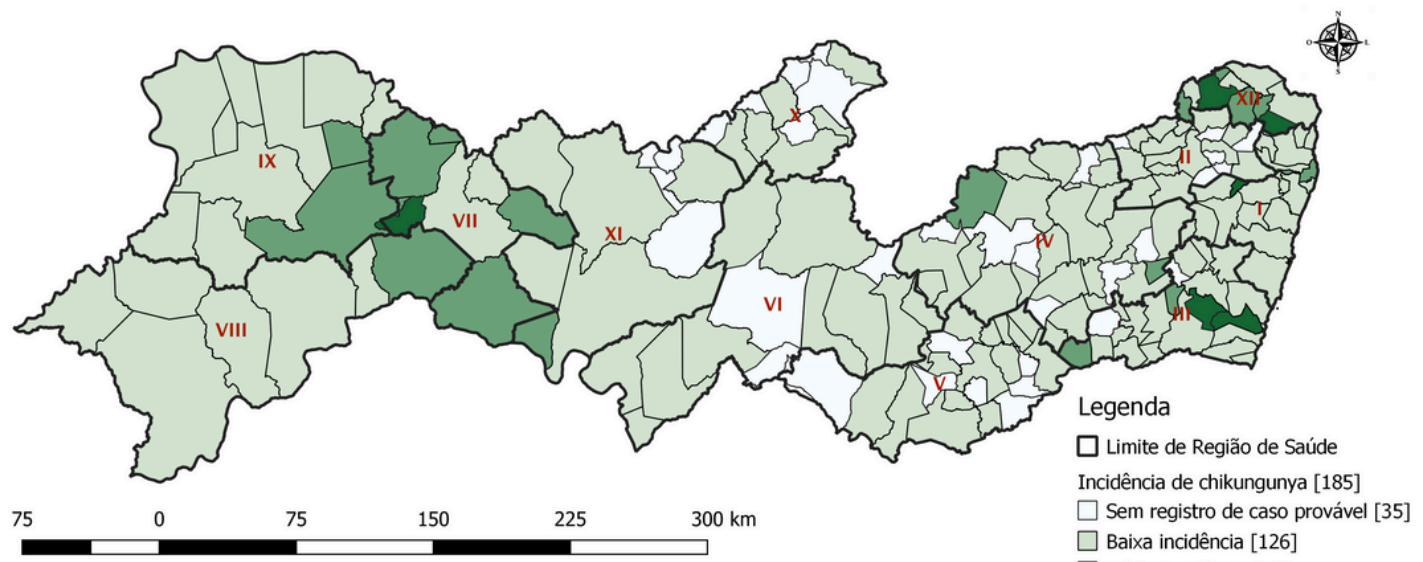


Figura 2. Distribuição espacial da incidência dos casos prováveis de chikungunya. Pernambuco, SE 01 a 32/2024.



Nota: Devido a escala real do mapa, o distrito estadual de Fernando de Noronha não ficou evidente na Figura 03, o mesmo apresentou alta incidência.



Zika

232

Casos prováveis

Casos confirmados + casos em investigação

Incidência

2,6

Casos prováveis/ 100mil hab.


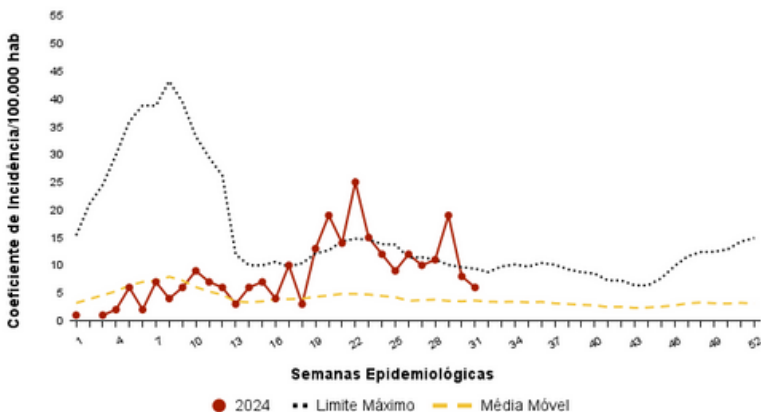


427,3%

Varição dos casos prováveis

Comparação com o mesmo período do ano anterior

Gráfico 7. Diagrama de Controle dos casos prováveis de zika. Pernambuco, 2015 a 2023 (excluindo os anos epidêmicos)



46

Casos prováveis*
em gestantes

0

Casos confirmados

Gráfico 8. Distribuição da incidência dos casos prováveis de zika, segundo raça/cor. Pernambuco, SE 01 a 32/2024.

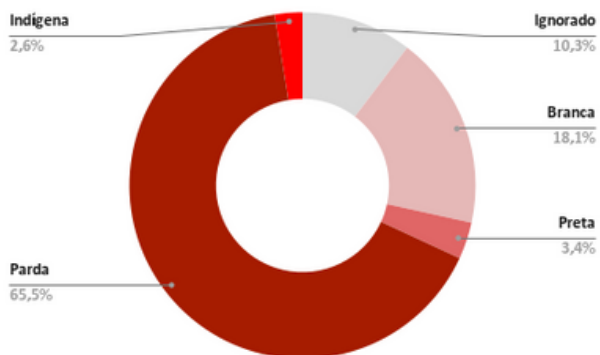


Gráfico 9. Distribuição da incidência dos casos prováveis de zika, por sexo e faixa etária. Pernambuco, SE 01 a 32/2024.

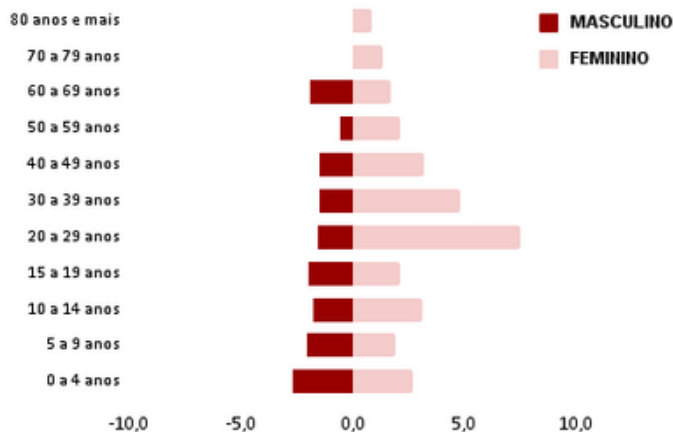
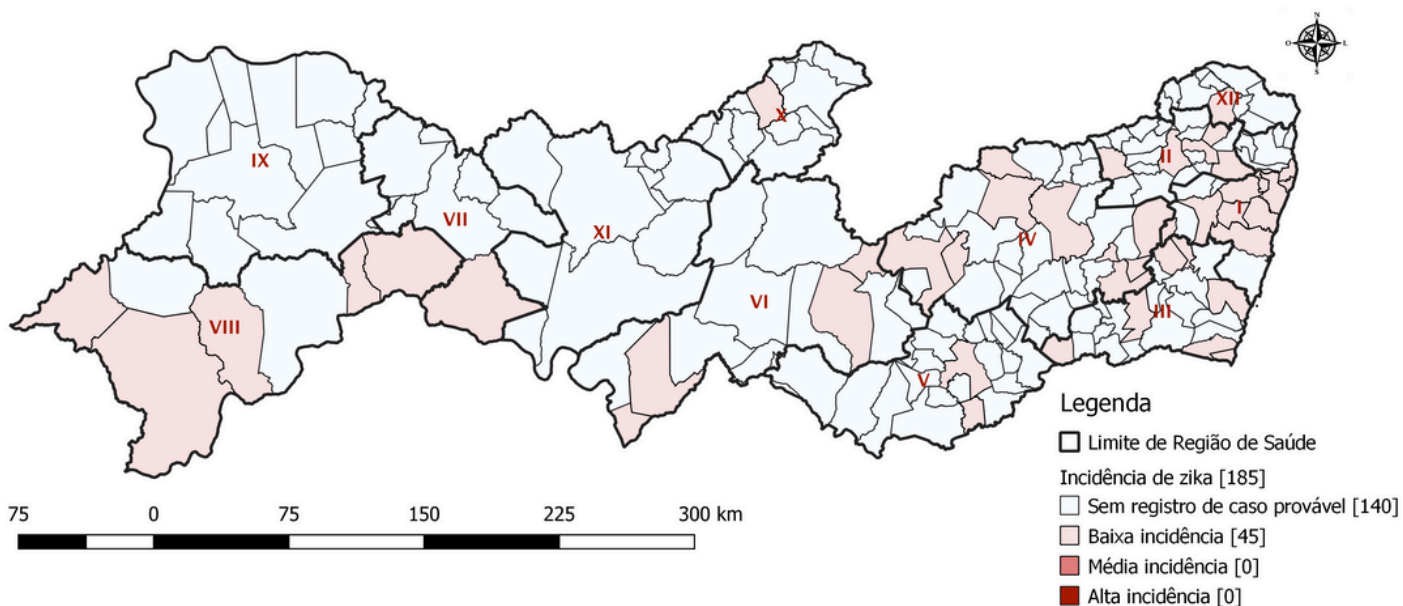


Figura 3. Distribuição espacial da incidência dos casos prováveis de zika. Pernambuco, SE 01 a 32/2024.



Nota: Devido a escala real do mapa, o distrito estadual de Fernando de Noronha não ficou evidente na Figura 03, o mesmo apresentou alta incidência.



Controle Vetorial

55,0%

Cobertura de imóveis visitados no 2º ciclo

Período de 03/03/2024 a 30/04/2024

Nota: O Sistema do Programa Nacional de Controle da Dengue (SisPNCD) encontra-se em processo de atualização.

Risco de transmissão considerando o Índice de Infestação do 4º LIRAA/LIA



15,2%

Risco alto

Situação de risco de surto IIP > 3,9%



53,7%

Risco moderado

Situação de alerta IIP = 1 a 3,9%

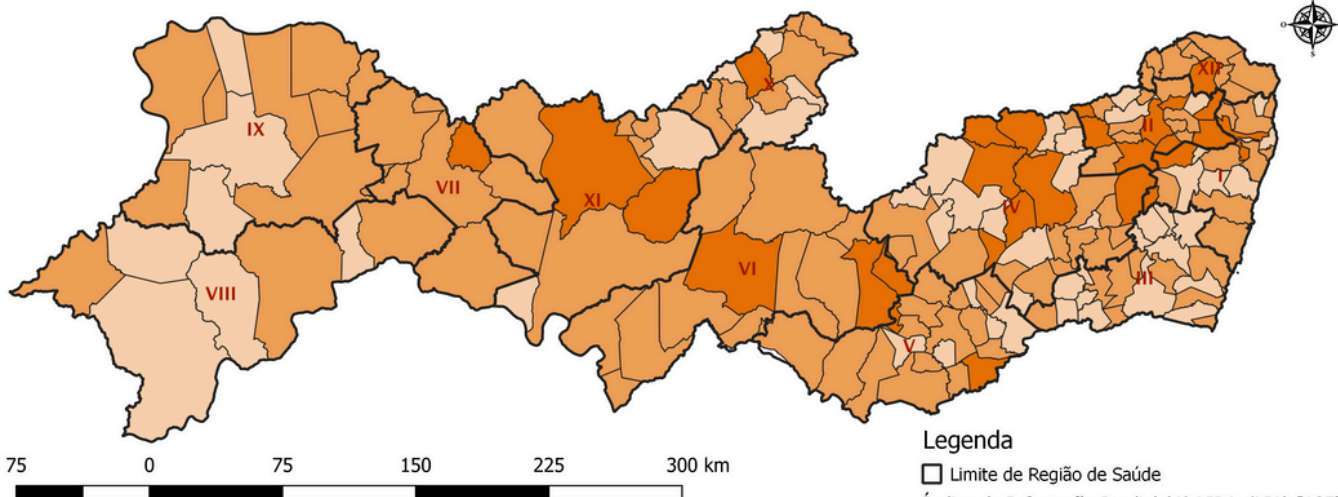


27,7%

Risco baixo

Situação satisfatória IIP < 1%

Figura 5. Distribuição espacial do Índice de Infestação Predial (IIP), Pernambuco, referente ao 4º ciclo do LIRAA/LIA de 2024.



LIRAA/LIA (Levantamento de Índice Rápido do Aedes aegypti / Levantamento de Índice Amostral do Aedes aegypti).

Nota: Devido a escala real do mapa, o distrito estadual de Fernando de Noronha não ficou evidente na Figura 4, o mesmo não realiza o LIRAA/LIA, entretanto, realiza a pesquisa larvária (Levantamento de Índice /L) em todos os seus imóveis.

Legenda

- Limite de Região de Saúde
- Índice de Infestação Predial (4º LIRAA/LIA) [185]
- Não fez ou enviou a pesquisa do LIRAA [0]
- Situação satisfatória [51]
- Situação de alerta [105]
- Situação de risco de surto [28]

Epizootias

Figura 6. Distribuição espacial das Epizootias em Primatas Não Humanos. Pernambuco, SE 01 a 32/2024.

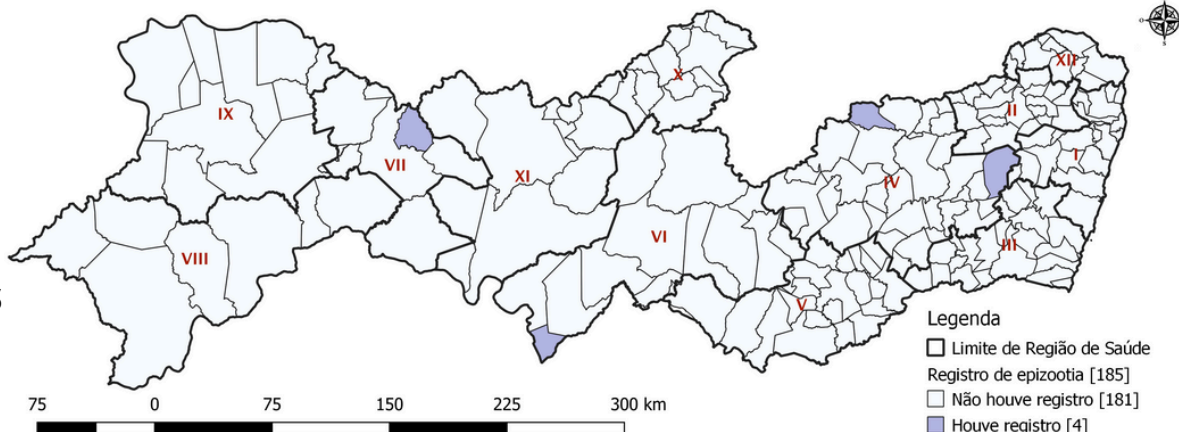


4

Notificações

0

Confirmados



Nota: Devido a escala real do mapa, o distrito estadual de Fernando de Noronha não ficou evidente na Figura 05, o mesmo possui registro de epizootia.

Legenda

- Limite de Região de Saúde
- Registro de epizootia [185]
- Não houve registro [181]
- Houve registro [4]



Tabela 1. Nº de casos prováveis e incidência, formas graves e óbitos confirmados de dengue, chikungunya e zika. Pernambuco, SE 01 a 32/2024.

MUNICÍPIO	Dengue				Chikungunya				Zika				
	Nº casos prováveis 2023	Nº casos prováveis 2024	Taxa de incidência (2024)	Formas Graves (2024)	Nº óbitos confirmados	Nº casos prováveis 2023	Nº casos prováveis 2024	Taxa de incidência (2024)	Nº óbitos confirmados	Nº casos prováveis 2023	Nº casos prováveis 2024	Taxa de incidência (2024)	Nº óbitos confirmados
ABREU E LIMA	8	99	100,5	1	0	0	6	6,1	0	1	0	0,0	0
ARACOIABA	161	410	2130,6	0	0	17	4	20,8	0	0	0	0,0	0
CABO DE SANTO AGOSTINHO	10	316	155,3	1	0	2	98	48,2	0	0	2	1,0	0
CAMARAGIBE	24	232	157,0	1	0	7	33	22,3	0	0	4	2,7	0
CHA DE ALEGRIA	27	135	1039,7	0	0	2	59	454,4	0	0	0	0,0	0
CHA GRANDE	4	118	574,3	0	0	4	5	24,3	0	0	1	4,9	0
FERNANDO DE NORONHA	19	54	1705,1	0	0	20	8	252,6	0	0	0	0,0	0
GLORIA DO GOITA	0	16	54,5	0	0	0	2	6,8	0	0	0	0,0	0
IGARASSU	129	248	215,3	0	0	19	27	23,4	0	1	0	0,0	0
IPOJUCA	3	52	52,6	0	0	4	25	25,3	0	0	0	0,0	0
ILHA DE ITAMARACA	12	30	122,2	0	0	1	6	24,4	0	0	0	0,0	0
ITAPSSUMA	26	37	133,3	0	0	4	6	21,6	0	0	0	0,0	0
JABOATAO DOS GUARARAPES	986	5.715	887,4	9	0	259	151	23,4	0	2	4	0,6	0
MORENO	10	110	198,9	2	2	7	31	56,1	0	2	10	18,1	0
OLINDA	272	981	280,3	19	0	137	184	52,6	0	2	8	2,3	0
PAULISTA	657	1.966	574,6	3	0	374	517	151,1	0	7	9	2,6	0
POMBOS	6	92	333,9	0	0	0	3	10,9	0	0	0	0,0	0
RECIFE	913	3.343	224,5	20	0	407	993	66,7	0	0	42	2,8	0
SAO LOURENCO DA MATA	21	597	536,6	4	0	10	54	48,5	0	1	4	3,6	0
VITORIA DE SANTO ANTAO	208	235	175,3	4	0	16	30	22,4	0	3	5	3,7	0
I REGIÃO DE SAÚDE	3.496	14.786	373,9	64	2	1.290	2.242	56,7	0	19	89	2,3	0
BOM JARDIM	7	89	236,5	0	0	5	4	10,6	0	0	0	0,0	0
BUENOS AIRES	1	22	171,8	0	0	0	0	0,0	0	0	0	0,0	0
CARPINA	10	32	40,4	0	0	11	5	6,3	0	0	1	1,3	0
CASINHAS	0	30	231,4	0	0	0	1	7,7	0	0	0	0,0	0
CUMARU	3	31	194,7	0	0	0	5	31,4	0	0	0	0,0	0
FEIRA NOVA	1	13	60,7	1	0	0	0	0,0	0	0	0	0,0	0
JOAO ALFREDO	0	12	43,3	0	0	0	2	7,2	0	0	0	0,0	0
LAGOA DO CARRO	34	51	268,4	0	0	2	0	0,0	0	0	0	0,0	0
LAGOA DE ITAENGA	1	9	50,1	0	0	0	0	0,0	0	0	0	0,0	0
LIMOEIRO	70	358	633,5	0	0	26	9	15,9	0	2	1	1,8	0
MACHADOS	2	33	291,2	0	0	0	8	70,6	0	0	0	0,0	0
NAZARE DA MATA	3	99	323,0	0	0	4	8	26,1	0	0	1	3,3	0
OROBO	2	74	339,3	0	0	1	6	27,5	0	0	0	0,0	0
PASSIRA	54	283	998,6	0	0	1	2	7,1	0	0	0	0,0	0
PAUDALHO	86	127	224,1	0	0	16	10	17,6	0	0	6	10,6	0
SALGADINHO	2	10	174,6	0	0	1	2	34,9	0	0	0	0,0	0
SURUBIM	8	186	290,1	0	0	1	3	4,7	0	0	1	1,6	0
TRACUNHAEM	28	87	627,4	0	0	13	0	0,0	0	0	0	0,0	0
VERTENTE DO LERIO	0	8	105,8	0	0	1	0	0,0	0	0	0	0,0	0
VICENCIA	4	32	121,4	0	0	0	2	7,6	0	0	0	0,0	0
II REGIÃO DE SAÚDE	316	1.586	279,4	1	0	82	67	11,8	0	2	10	1,8	0
AGUA PRETA	3	10	37,8	0	0	1	3	11,3	0	0	0	0,0	0
AMARAJO	8	57	313,1	0	0	3	17	93,4	0	0	2	11,0	0
BARREIROS	3	40	99,7	0	0	3	11	27,4	0	0	3	7,5	0
BELEM DE MARIA	0	34	327,6	0	0	0	6	57,8	0	0	0	0,0	0
CATENDE	0	16	49,8	0	0	0	9	28,0	0	0	0	0,0	0
CORTES	0	11	107,9	0	0	0	0	0,0	0	0	0	0,0	0
ESCALA	92	114	190,3	1	0	4	6	10,0	0	0	0	0,0	0
GAMELEIRA	44	358	1965,5	0	0	42	355	1.949,1	0	0	0	0,0	0
JAQUEIRA	0	101	985,7	0	0	0	2	19,5	0	0	0	0,0	0
JOAQUIM NABUCO	1	32	241,2	0	0	0	16	120,6	0	0	0	0,0	0
LAGOA DOS GATOS	3	13	92,4	0	0	0	0	0,0	0	0	0	0,0	0
MARAIAL	2	26	277,8	0	0	1	2	21,4	0	0	0	0,0	0
PALMARES	6	87	159,4	0	0	4	23	42,1	0	0	2	3,7	0
PRIMAVERA	5	11	79,5	0	0	0	1	7,2	0	0	1	7,2	0
QUIPAPA	28	36	200,8	0	0	4	23	128,3	0	0	1	5,6	0
RIBEIRAO	5	20	59,7	0	0	4	2	6,0	0	0	0	0,0	0
RIO FORMOSO	0	248	1239,4	0	0	0	84	419,8	0	0	0	0,0	0
SAO BENEDITO DO SUL	0	17	129,6	0	0	0	12	91,5	0	0	0	0,0	0
SAO JOSE DA COROA GRANDE	3	26	138,1	0	0	1	8	42,5	0	0	1	5,3	0
SIRINHAEM	0	39	103,7	0	0	0	12	31,9	0	0	4	10,6	0
TAMANDARE	2	21	89,1	0	0	1	2	8,5	0	0	0	0,0	0
XEXEU	1	68	585,7	0	0	0	2	17,2	0	0	0	0,0	0
III REGIÃO DE SAÚDE	206	1.385	273,1	1	0	68	596	117,5	0	0	14	2,8	0
AGRESTINA	9	17	71,5	0	0	1	6	25,2	0	0	0	0,0	0
ALAGOINHA	8	19	140,3	1	0	0	1	7,4	0	0	0	0,0	0
ALTINHO	7	112	541,7	0	0	3	2	9,7	0	0	0	0,0	0
BARRA DE GUABIRABA	8	343	2797,0	0	0	1	30	244,6	0	1	9	73,4	0
BELO JARDIM	0	11	13,8	0	0	0	0	0,0	0	0	0	0,0	0
BEZERROS	4	15	24,3	0	0	1	5	8,1	0	0	0	0,0	0
BONITO	11	185	493,7	0	0	0	7	18,7	0	1	1	2,7	0
BREJO DA MADRE DE DEUS	47	138	283,7	1	0	2	11	22,6	0	0	1	2,1	0
CACHEIRINHA	0	25	125,6	0	0	1	9	45,2	0	0	0	0,0	0
CAMOCIM DE SAO FELIX	4	14	80,4	0	0	3	1	5,7	0	0	1	5,7	0
CARUARU	5	307	81,2	1	0	3	54	14,3	0	1	14	3,7	0
CUPIRA	7	32	136,1	0	0	10	3	12,8	0	0	0	0,0	0
FREI MIGUELINHO	7	33	242,0	0	0	0	3	22,0	0	0	0	0,0	0
GRAVATA	5	39	45,1	0	0	1	26	30,1	0	0	1	1,2	0
IBIRAJUBA	0	15	210,1	0	0	0	0	0,0	0	0	0	0,0	0
JATAUBA	7	171	1079,3	0	0	73	17	107,3	0	0	0	0,0	0
JUREMA	6	66	483,6	0	0	2	4	29,3	0	0	0	0,0	0
PANELAS	8	106	461,0	0	0	0	7	30,4	0	0	0	0,0	0
PESQUEIRA	12	136	216,8	4	0	4	6	9,6	0	0	1	1,6	0
POCAO	20	56	533,3	0	0	0	0	0,0	0	0	0	0,0	0
RIACHO DAS ALMAS	4	61	295,6	0	0	1	11	53,3	0	1	0	0,0	0
SAIRE	4	43	395,0	0	0	0	0	0,0	0	0	0	0,0	0
SANHARO	8	32	171,8	0	0	1	4	21,5	0	0	2	10,7	0
SANTA CRUZ DO CAPIBARIBE	10	96	97,7	0	0	2	10	10,2	0	2	9	9,2	0
SANTA MARIA DO CAMBUCA	1	12	85,6	0	0	0	1	7,1	0	0	0	0,0	0
SAO BENTO DO UNA	16	49	99,1	1	1	4	8	16,2	0	0	0	0,0	0
SAO CAETANO	0	36	97,0	0	0	0	9	24,2	0	0	0	0,0	0
SAO JOAQUIM DO MONTE	0	7	34,9	0	0	0	0	0,0	0	0	0	0,0	0
TACAIMBO	12	33	240,2	0	0	7	0	0,0	0	1	0	0,0	0
TAQUARITINGA DO NORTE	9	20	80,9	0	0	0	3	12,1	0	0	0	0,0	0
TORITAMA	11	30	72,9	0	0	1	3	7,3	0	0	0	0,0	0
VERTENTES	16	87	396,2	0	0	4	0	0,0	0	0	0	0,0	0
IV REGIÃO DE SAÚDE	266	2.346	175,1	8	1	125	241	18,0	0	7	39	2,9	0

Fonte: Sinan Online e Sinan Net/SES-PE.
Dados captados em 12/08/2024, sujeitos a alterações.



MUNICÍPIO	Dengue					Chikungunya				Zika			
	Nº casos prováveis 2023	2024	Taxa de incidência (2024)	Formas Graves (2024)	Nº óbitos confirmados	Nº casos prováveis 2023	2024	Taxa de incidência (2024)	Nº óbitos confirmados	Nº casos prováveis 2023	2024	Taxa de incidência (2024)	Nº óbitos confirmados
AGUAS BELAS	12	49	117,9	0	0	1	1	2,4	1	0	0	0,0	0
ANGELIM	3	25	244,1	0	0	0	0	0,0	0	0	0	0,0	0
BOM CONSELHO	15	32	72,2	0	0	1	2	4,5	0	0	0	0,0	0
BREJAO	84	47	517,7	0	0	0	0	0,0	0	0	0	0,0	0
CAETES	0	48	166,5	0	0	1	0	0,0	0	0	0	0,0	0
CALCADO	0	10	90,1	0	0	0	2	18,0	0	0	0	0,0	0
CANHOTINHO	1	30	123,3	0	0	0	8	32,9	0	0	0	0,0	0
CAPOEIRAS	2	32	174,5	0	0	0	1	5,5	0	0	0	0,0	0
CORRENTES	10	63	367,8	0	0	0	0	0,0	0	0	0	0,0	0
GARANHUNS	29	2.218	1556,4	3	0	3	89	62,5	0	1	5	3,5	0
IATI	1	67	390,3	1	0	0	1	5,8	0	0	0	0,0	0
ITAIBA	156	21	64,3	0	0	4	0	0,0	0	0	0	0,0	0
JUCATI	13	37	321,3	0	0	1	2	17,4	0	0	0	0,0	0
JUPI	1	31	202,2	0	0	0	2	13,0	0	0	0	0,0	0
LAGOA DO OURO	0	35	293,3	1	0	0	2	16,8	0	0	1	8,4	0
LAJEDO	1	24	60,6	0	0	1	3	7,6	0	0	0	0,0	0
PALMEIRINA	2	17	241,8	0	0	0	0	0,0	0	0	0	0,0	0
PARANATAMA	4	63	516,4	1	0	0	1	8,2	0	0	0	0,0	0
SALOA	1	17	122,9	0	0	0	0	0,0	0	0	0	0,0	0
SAO JOAO	6	172	721,6	0	0	0	2	8,4	0	0	0	0,0	0
TEREZINHA	27	168	2579,5	0	0	2	1	15,4	1	0	0	0,0	0
V REGIÃO DE SAÚDE	368	3.206	594,8	6	0	14	117	21,7	2	1	6	1,1	0
ARCOVERDE	16	85	109,3	4	0	3	0	0,0	0	0	1	1,3	0
BUIQUE	69	659	1264,9	12	0	14	23	44,1	0	4	46	88,3	0
CUSTODIA	10	54	143,2	1	0	10	10	26,5	0	2	0	0,0	0
IBIMIRIM	5	7	26,3	0	0	1	0	0,0	0	1	0	0,0	0
INAJÁ	4	11	43,0	0	0	0	2	7,8	0	0	0	0,0	0
JATOBA	2	54	385,2	0	0	0	13	92,7	0	0	8	57,1	0
MANARI	7	2	8,4	0	0	4	0	0,0	0	0	0	0,0	0
PEDRA	1	15	65,8	0	0	0	7	30,7	0	2	0	0,0	0
PETROLANDIA	3	4	11,7	0	0	0	1	2,9	0	0	0	0,0	0
SERTANIA	3	7	21,3	0	0	2	3	9,1	0	0	0	0,0	0
TACARATU	0	39	163,2	0	0	0	4	16,7	0	0	1	4,2	0
TUPANATINGA	1	84	311,8	0	0	0	7	26,0	0	2	0	0,0	0
VENTUROSA	4	12	69,6	1	0	2	1	5,8	0	0	0	0,0	0
VI REGIÃO DE SAÚDE	125	1.033	248,7	18	0	36	71	17,1	0	11	56	13,5	0
BELEM DE SAO FRANCISCO	3	106	579,2	1	0	1	22	120,2	0	0	1	5,5	0
CEDRO	8	117	1112,4	0	0	12	14	133,1	0	0	0	0,0	0
MIRANDIBA	3	30	211,8	1	0	2	15	105,9	0	0	0	0,0	0
SALGUEIRO	7	822	1317,9	0	1	12	27	43,3	0	0	0	0,0	0
SERRITA	1	78	428,4	0	0	0	19	104,4	0	0	0	0,0	0
TERRA NOVA	14	42	470,9	0	0	46	32	358,7	0	0	0	0,0	0
VERDEJANTE	9	33	359,9	0	0	2	7	76,3	0	0	0	0,0	0
VII REGIÃO DE SAÚDE	45	1.228	866,9	2	1	75	136	96,0	0	0	1	0,7	0
AFRANIO	42	45	241,0	0	0	1	4	21,4	0	0	3	16,1	0
CABROBO	5	177	584,3	7	0	3	32	105,6	0	0	7	23,1	0
DORMENTES	70	15	87,3	0	0	4	2	11,6	0	0	0	0,0	0
LAGOA GRANDE	1	8	33,2	0	0	8	8	33,2	0	0	1	4,2	0
OROCO	0	44	323,2	0	0	1	1	7,3	0	0	2	14,7	0
PETROLINA	47	257	66,4	2	0	10	37	9,6	0	0	2	0,5	0
SANTA MARIA DA BOA VISTA	0	32	78,9	1	0	0	2	4,9	0	0	0	0,0	0
VIII REGIÃO DE SAÚDE	165	578	108,8	10	0	27	86	16,2	0	0	15	2,8	0
ARARIPINA	10	142	166,9	20	0	6	28	32,9	0	0	0	0,0	0
BODOCO	12	29	84,1	1	0	0	1	2,9	0	0	0	0,0	0
EXU	158	25	78,5	1	0	6	29	91,1	0	0	0	0,0	0
GRANITO	84	8	114,8	0	0	2	10	143,5	0	0	0	0,0	0
IPUBI	33	36	124,1	0	0	5	3	10,3	0	0	0	0,0	0
QUIRICURI	5	31	47,5	2	0	0	2	3,1	0	0	0	0,0	0
PARNAMIRIM	5	45	241,8	0	0	4	28	150,4	0	0	0	0,0	0
SANTA CRUZ	9	13	93,9	0	0	1	5	36,1	0	1	0	0,0	0
SANTA FILOMENA	28	62	512,1	0	0	2	3	24,8	0	1	0	0,0	0
MOREILANDIA	9	15	142,3	1	1	0	3	28,5	0	0	0	0,0	0
TRINDADE	5	51	168,2	3	1	11	2	6,6	0	0	0	0,0	0
IX REGIÃO DE SAÚDE	358	457	135,2	28	2	37	114	33,7	0	2	0	0,0	0
AFOGADOS DA INGAZEIRA	19	179	444,8	1	0	0	3	7,5	0	0	0	0,0	0
BREJINHO	11	12	155,4	0	0	0	0	0,0	0	0	0	0,0	0
CARNAIBA	19	29	155,5	0	0	0	2	10,7	0	0	0	0,0	0
IGUARACI	0	33	297,8	0	0	3	3	27,1	0	0	0	0,0	0
INGAZEIRA	0	41	860,4	0	0	1	0	0,0	0	0	0	0,0	0
ITAPETIM	3	12	87,0	0	0	1	2	14,5	0	0	0	0,0	0
QUIXABA	0	40	610,3	0	0	0	0	0,0	0	0	0	0,0	0
SANTA TEREZINHA	7	86	839,5	1	0	0	0	0,0	0	0	0	0,0	0
SAO JOSE DO EGITO	36	121	390,3	1	0	0	0	0,0	0	0	0	0,0	0
SOLIDAO	3	121	2322,5	11	0	0	0	0,0	0	0	0	0,0	0
TABIRA	11	193	697,2	1	1	3	5	18,1	0	0	1	3,6	0
TUPARETAMA	6	95	1186,8	2	1	0	1	12,5	0	0	0	0,0	0
X REGIÃO DE SAÚDE	115	962	520,2	17	2	8	16	8,7	0	0	1	0,5	0
BETANIA	16	8	71,2	0	0	3	0	0,0	0	0	0	0,0	0
CALUMBI	3	3	57,4	0	0	0	0	0,0	0	0	0	0,0	0
CARNAUBEIRA DA PENHA	5	3	24,5	0	0	1	3	24,5	0	0	0	0,0	0
FLORES	7	35	172,0	1	0	3	1	4,9	0	0	0	0,0	0
FLORESTA	2	7	23,2	0	0	1	1	3,3	0	0	0	0,0	0
ITACURUBA	12	19	443,5	0	0	11	9	210,1	0	0	0	0,0	0
SANTA CRUZ DA BAIXA VERDE	4	22	190,2	0	0	0	0	0,0	0	0	0	0,0	0
SAO JOSE DO BELMONTE	64	30	86,1	0	0	27	5	14,4	0	0	0	0,0	0
SERRA TALHADA	21	92	99,8	1	0	3	6	6,5	0	0	0	0,0	0
TRIUNFO	2	24	163,2	1	0	0	0	0,0	0	0	0	0,0	0
XI REGIÃO DE SAÚDE	136	243	102,6	3	0	49	25	10,6	0	0	0	0,0	0
ALIANÇA	6	228	637,9	0	0	1	70	195,9	0	0	1	2,8	0
CAMUTANGA	1	11	141,9	0	0	0	13	167,7	0	0	0	0,0	0
CONDADO	0	64	260,3	0	0	0	61	248,1	0	0	0	0,0	0
FERREIROS	2	15	99,8	2	0	2	13	86,5	0	0	0	0,0	0
GOIANA	5	91	112,3	0	0	2	80	98,7	0	1	0	0,0	0
ITAMBE	8	39	111,6	0	0	0	18	51,5	0	0	0	0,0	0
ITAQUITINGA	25	194	1171,9	0	0	12	193	1165,9	0	1	0	0,0	0
MACAPARANA	0	77	322,5	0	0	0	22	92,1	0	0	0	0,0	0
SAO VICENTE FERRER	0	27	161,9	0	0	1	40	239,9	0	0	0	0,0	0
TIMBAUBA	5	476	1031,5	0	0	3	377	817,0	0	0	0	0,0	0
XII REGIÃO DE SAÚDE	52	1.222	404,2	2	0	21	887	293,4	0	2	1	0,3	0
PERNAMBUCO	5.648	29.032	320,5	160	8	1832	4598	50,8	2	44	232	2,6	0



ATENÇÃO AOS SINTOMAS



Febre



Forte dor de cabeça ou
atrás dos olhos



Dores no corpo ou
nas articulações



Manchas vermelhas
na pele



A forma grave da dengue inclui dor abdominal
intensa, vômitos e sangramento de mucosas

GRUPOS DE RISCO



Nas crianças, a infecção pode ser assintomática, se apresentar como uma síndrome febril aguda ou ainda com sinais e sintomas inespecíficos, tais como astenia, sonolência, recusa da alimentação e de líquidos, vômitos, diarreia ou fezes amolecidas.

Em menores de 2 anos de idade, os sinais e sintomas de dor podem se manifestar por choro persistente.



O médico deve estar atento aos riscos para a mãe e o concepto. Em relação à mãe, os riscos da infecção estão principalmente relacionados ao aumento de sangramentos de origem obstétrica e às alterações fisiológicas da gravidez, que podem interferir nas manifestações clínicas da doença.



Indivíduos acima de 65 anos estão mais sujeitos à hospitalização e ao desenvolvimento de formas graves da doença. Por possuírem sistema imunológico menos eficiente, pela possível existência de doenças associadas e até pelo fato de se desidratarem com mais facilidade.

Destaca-se a importância para os casos de idosos com dificuldades de autonomia e acesso ao serviço de saúde (risco social).

ATENÇÃO AOS PROFISSIONAIS DE SAÚDE

Considerar, em todo o território do estado de Pernambuco, como objeto de notificação compulsória, as doenças, agravos e eventos de saúde pública listadas no QUADRO 1, com sua correspondente periodicidade;

O conhecimento de normativas que estabelecem (notificação, investigação e vigilância) de doenças, agravos e eventos de saúde pública está disponível nas portarias 660/2022 (SES-PE) e 3.418/2022 (MS)

Será obrigação de todos os profissionais que atendem doentes e dos responsáveis pelos serviços assistenciais, públicos ou privados, em que se proporciona atenção primária, ambulatorial ou de urgência/emergência, notificar as doenças, agravos e/ou eventos de notificação obrigatória;

QUADRO 1 – Periodicidade de notificação compulsória das arboviroses urbanas (Dengue, Chikungunya e Zika) em Pernambuco, 2023.

Doença ou Agravo	Periodicidade de notificação			
	Imediata (até 24 horas) para			Semanal
	MS	SES	SMS	
Dengue - Casos				X
Dengue - Óbitos	X	X	X	
Doença aguda pelo vírus Zika				X
Doença aguda pelo vírus Zika em gestante		X	X	
Óbito com suspeita de doença pelo vírus Zika	X	X	X	
Febre de Chikungunya				X
Óbito com suspeita de Febre de Chikungunya	X	X	X	

COMO COMBATER O MOSQUITO



Coloque o lixo em sacos plásticos bem fechados.



Vire garrafas vazias para baixo.



Tampe os reservatórios de água.



Cubra os pneus velhos.



Desentupa calhas d'água.



Hidratação oral (tomar água)



Não usar medicamentos sem orientação médica



Procurar um médico ou Unidade de Saúde

Raquel Teixeira Lyra Lucena
Governo de Pernambuco

Priscila Krause Branco
Vice-Governadoria de Pernambuco

Zilda do Rego Cavalcanti
Secretaria Estadual de Saúde

Bruno Issao Matos Ishigami
Secretaria Executiva de Vigilância em Saúde e Atenção Primária

Eduardo Augusto Duque Bezerra
Diretoria Geral de Vigilância Ambiental

Ana Márcia Drechsler Rio
Gerência de Vigilância das Arboviroses e Zoonoses

Rafael Azevedo de Oliveira
Projeto Gráfico

Ana Paula da Silva Cardoso
Bárbara Araújo Silva de Azevedo
Clara Maia Pazzola
Cláudia Menezes Silva
Danielle Mendonça Ferreira
Ednaldo Carvalho Silva
Fabiola Mirellys da Silva Ferreira
Gildomário Siqueira
José Geraldo Matos
José Holanda dos Santos Neto
Laiane Moreira Vianna Magalhães
Wellinton Tavares de Melo
Equipe Técnica de elaboração

